

TURBUȚA

- 1 Scoala I-IV Turbuța
2 BISERICA de lemn Sf. Arh. Mihail și Gavril
3 BISERICA noua Turbuța
4 Cimitir Turbuța

SURDUC

- 1 PRIMARIA Surduc
2 CAMIN CULTURAL Surduc
3 Unitate învățământ primar, gimnaziale și liceal
4 Grădinița Surduc
5 Poștă Surduc
6 DISPENSAR Surduc
7 BISERICA Ortodoxa Surduc
8 Casa rugăciune - Cultul Pentecostal
9 Cimitir Surduc
10 Castelul Josika Surduc
11 Magazin universal
12 Fabrica mobilă Valen Est Industries
13 Incintă Agroindustrială
14 Reconvertire funcțională
15 GARA Surduc
16 Cripta familiei Josika Surduc
17 Baia Comunală

SOLONA

- 1 CAMIN CULTURAL Cristolțel
2 BISERICA Sf. Arh. Mihail și Gavril
3 Casa rugăciune - Cultul Pentecostal
4 Cimitir Solona
5 Incintă Agroindustrială
6 Casa cu arhitectură tradițională - Solona nr. 71
7 Casa cu arhitectură tradițională - Solona nr. 27
8 Școala Solona

TEȘTIOARA

- 1 Cimitir Teștioara
2 CAMIN CULTURAL Teștioara

CRISTOLȚEL

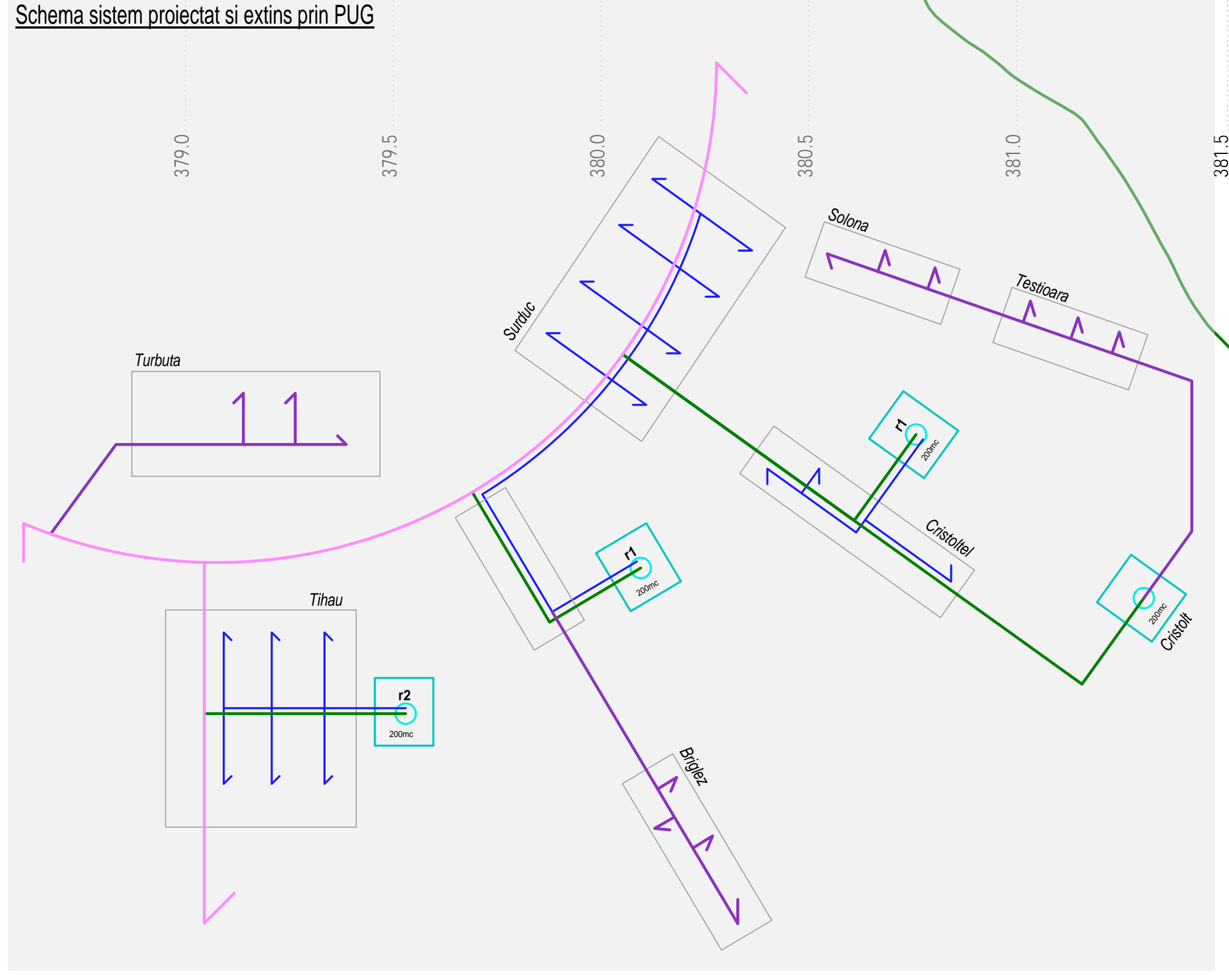
- 1 ȘCOALA I-IV Cristolțel
2 CAMIN CULTURAL Cristolțel
3 BISERICA Sfantul Nicolae Cristolțel
4 Cimitir Cristolțel
5 Incintă Agroindustrială

TIHAU

- 1 ȘCOALA I-IV
2 CAMIN CULTURAL Tihau
3 BISERICA Ortodoxă Sf. Arh. Mihail și Gavril
4 BISERICA Greco-catolică Cob. Spiritului Sânt
5 Casa rugăciune - Cultul Pentecostal
6 Cimitir Tihau [6.1, 6.2]
7 Magazin universal
8 CAMIN de bătrâni - Fundația Agape Tihau
9 STADION Tihau
10 Stație transformare energie electrică
11 Incintă Industrială
12 Stație de epurare - propunere

BRĂGLEZ

- 1 ȘCOALA I-IV
2 CAMIN CULTURAL Tihau
3 BISERICA Ortodoxă Întâmpinarea Domnului
4 Cimitir Tihau
5 Incintă Agroindustrială



În localitatea Surduc există un foraj și rețea de alimentare în fiecare sat. Sistemul este depășit și este necesar realizarea unui sistem nou. În perspectivă localitățile urse în proiect...

Pin proiectul Extinderea sistemului de alimentare cu apă în UAT Surduc - Proiectant: S.C. EPAC CONSULTING S.R.L. - COMPANIA DE CONSULTANȚI ȘI ASISTENȚĂ TEHNICĂ S.R.L. - EGIS ROMANIA S.A. - EGIS RAL S.A.

Alimentarea cu apă se va realiza din Ramificația Balan - Letca - Lozna, prin intermediul unei conducte de racord având lungimea L=1.771 m. Sistemul nou proiectat de alimentare cu apă la localități Turbuța va asigura apă potabilă către consumator...

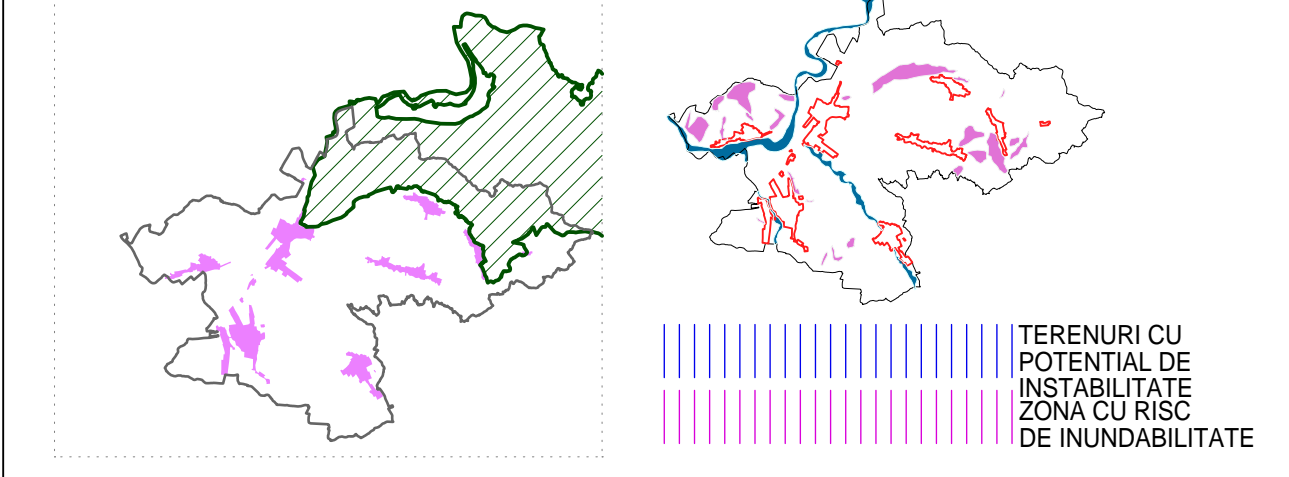
Alimentarea cu apă se va realiza din Ramificația Balan - Letca - Lozna, prin intermediul unei conducte de racord având lungimea L=1.771 m. Sistemul nou proiectat de alimentare cu apă la localități Turbuța va asigura apă potabilă către consumator...

Alimentarea cu apă se va realiza din Ramificația Balan - Letca - Lozna, prin intermediul unei conducte de racord având lungimea L=1.771 m. Sistemul nou proiectat de alimentare cu apă la localități Turbuța va asigura apă potabilă către consumator...

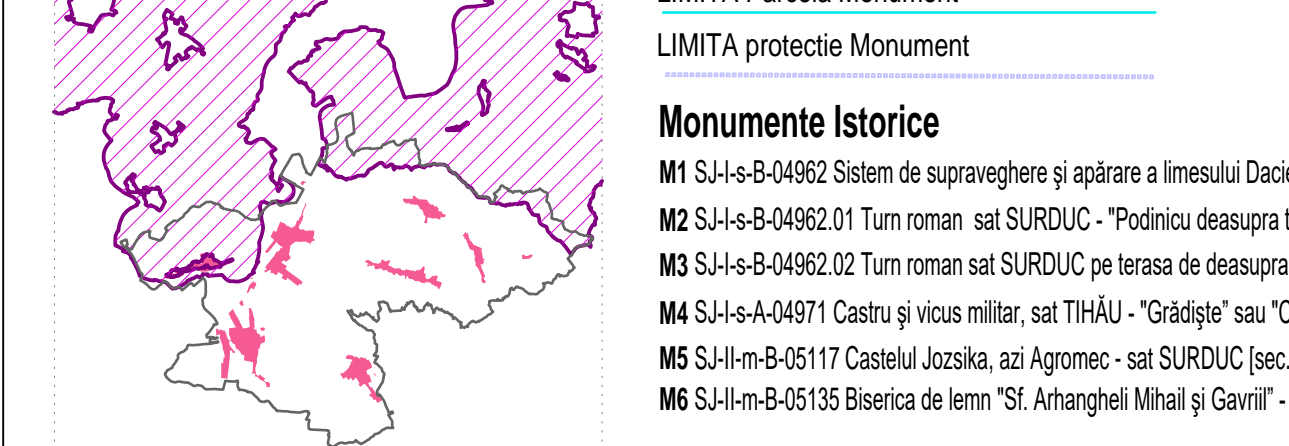
Alimentarea cu apă se va realiza din Ramificația Balan - Letca - Lozna, prin intermediul unei conducte de racord având lungimea L=1.771 m. Sistemul nou proiectat de alimentare cu apă la localități Turbuța va asigura apă potabilă către consumator...

Alimentarea cu apă se va realiza din Ramificația Balan - Letca - Lozna, prin intermediul unei conducte de racord având lungimea L=1.771 m. Sistemul nou proiectat de alimentare cu apă la localități Turbuța va asigura apă potabilă către consumator...

RISICURI NATURALE



LIMITA SII N2000 spa



LIMITA Zone reglementate PUZ

LIMITA Situri arheologice

LIMITA protecție Situri arheologice

Zona construită protejată cu valoare arhitecturală/memorială

Table with 2 columns: Nr. and Descriere. Lists various landmarks and their coordinates.

Table with 2 columns: Funcțiune and Suprafața Ha. Bilan territorial extravilan showing land use distribution.

ZONE PROTECTIE

ZONE PROTECTIE SANITARA

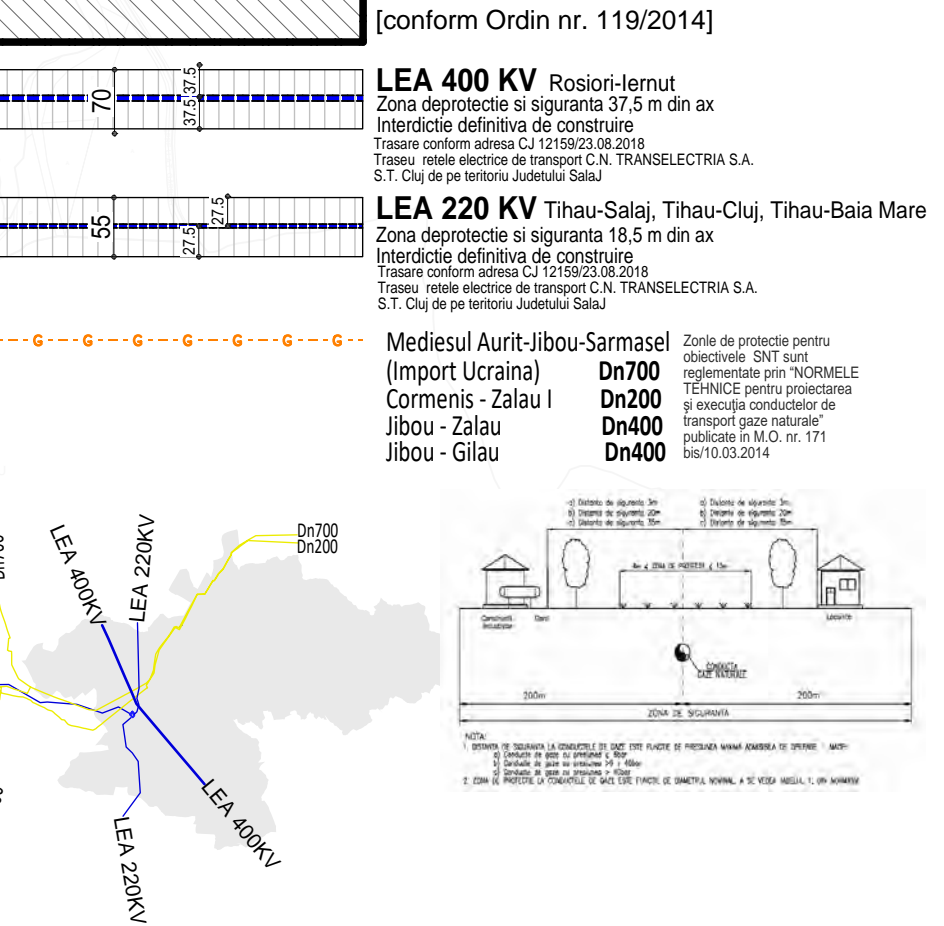


Table with 4 columns: DATA, BENEFICIAR, ACTUALIZARE PROIECT, DENUMIRE PLANSĂ. Project metadata and identification.